GeoWeb

USSP : Journée technique
du groupe romand

Bonjour

Présentation GeoWeb

Le GeoWeb c'est quoi ? :

Le GeoWeb est une représentation de l'entier du territoire renanais qui rassemble diverses informations sur une même carte afin d'avoir une vision d'ensemble de la commune.

Pour accéder au GEOWEB de la commune de Renens: lien sur notre intranet (réseau interne)

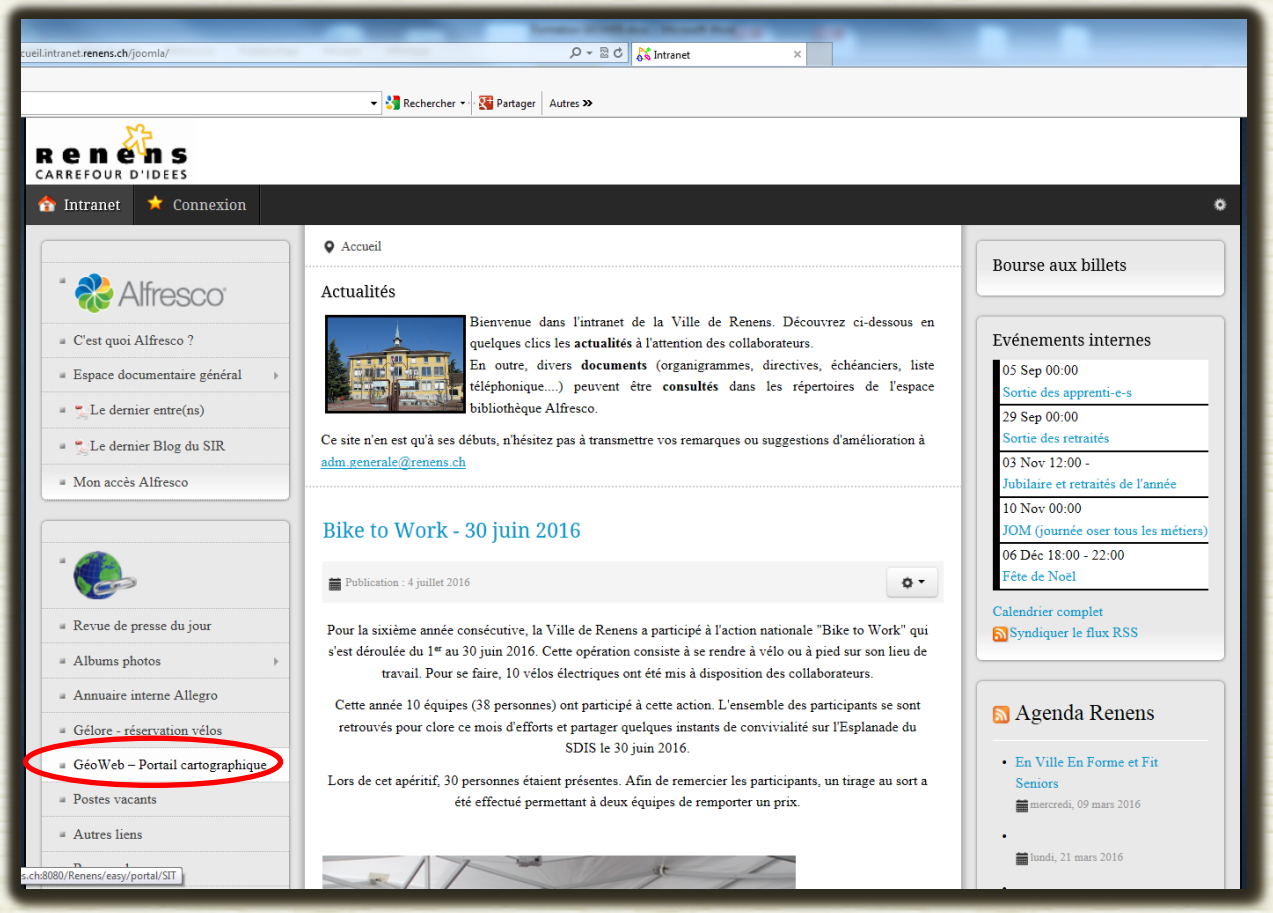

Possibilité de cocher les éléments souhaités à afficher sur l'écran

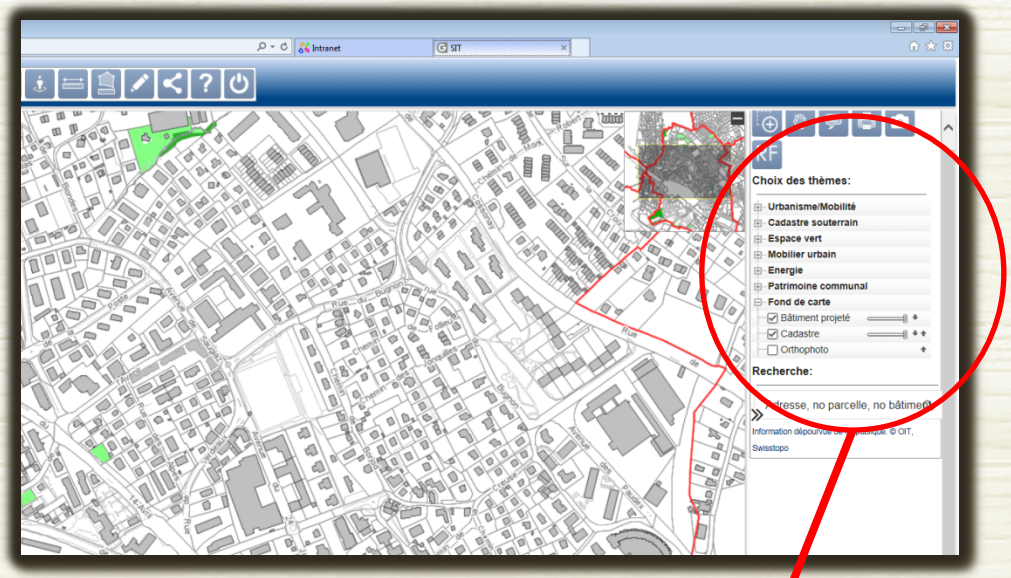

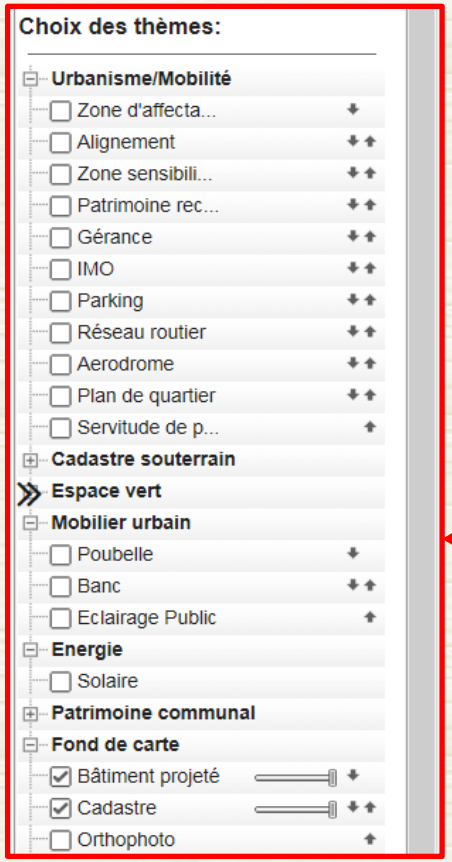

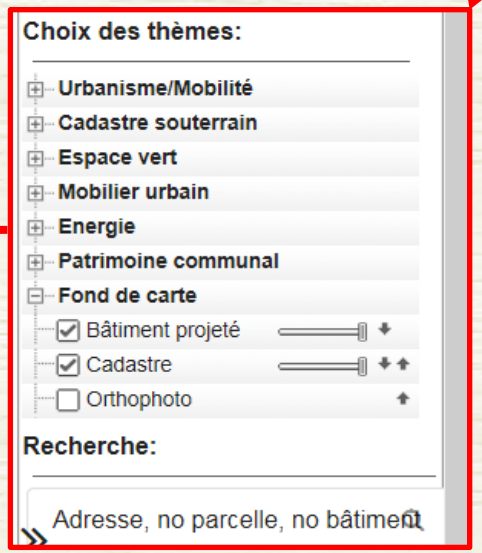

Différentes données disponibles pour l'Espace Vert

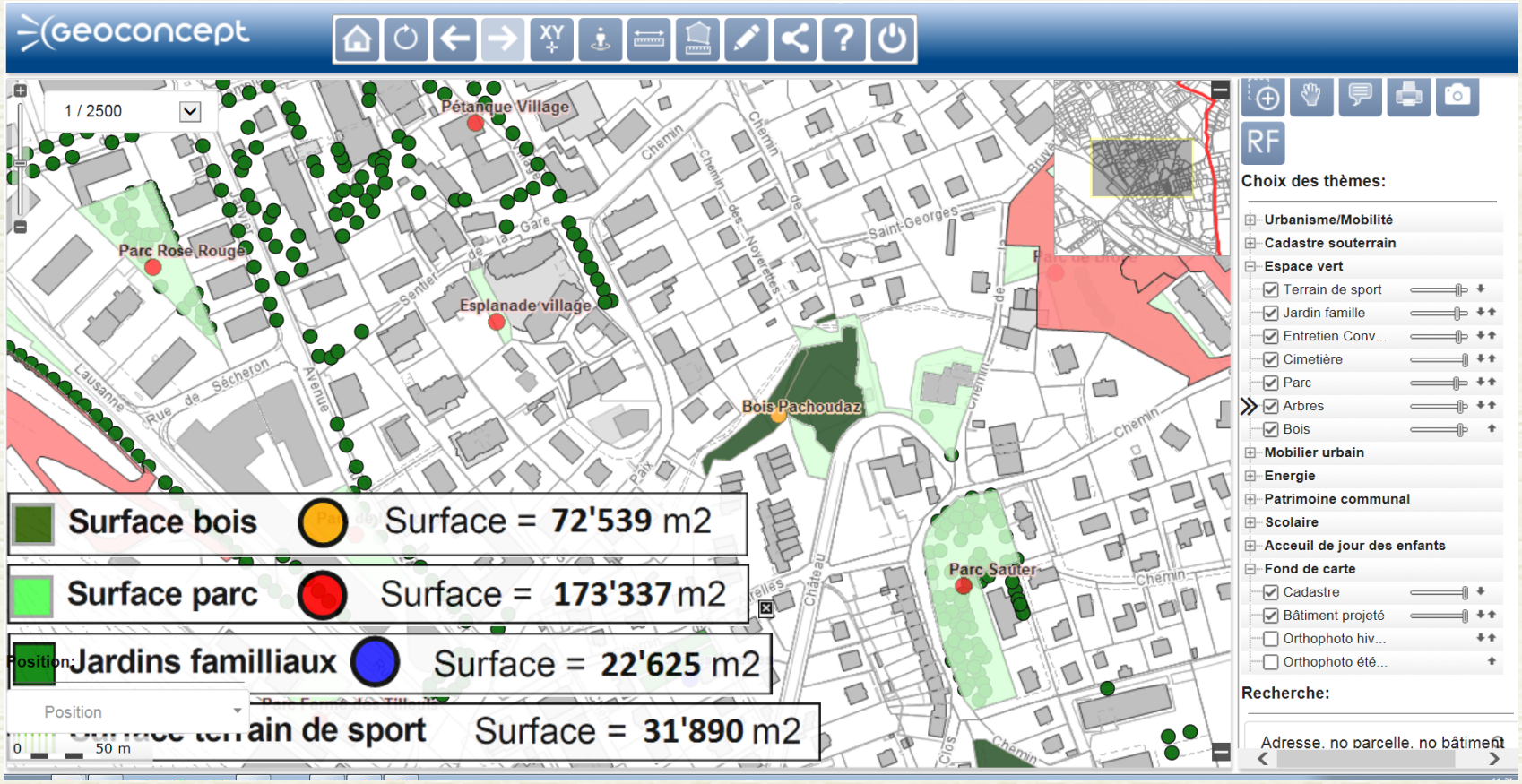

Terrains de sport :

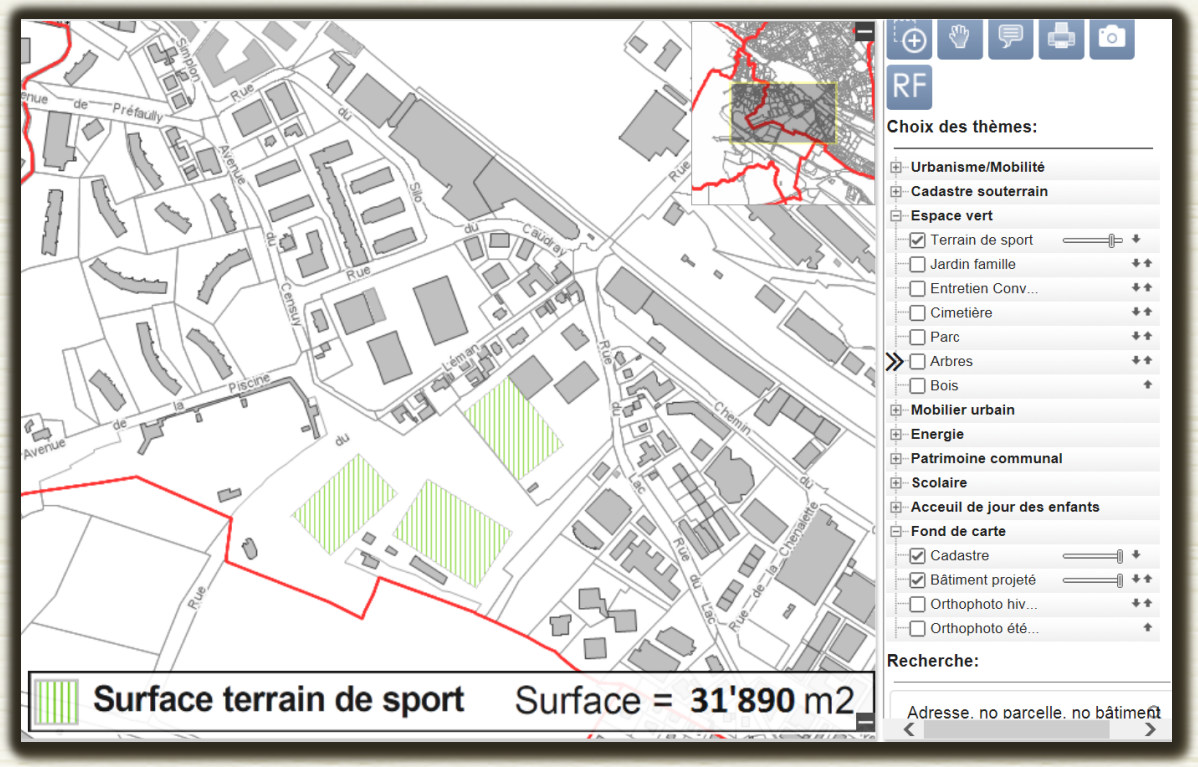

Jardins familiaux:

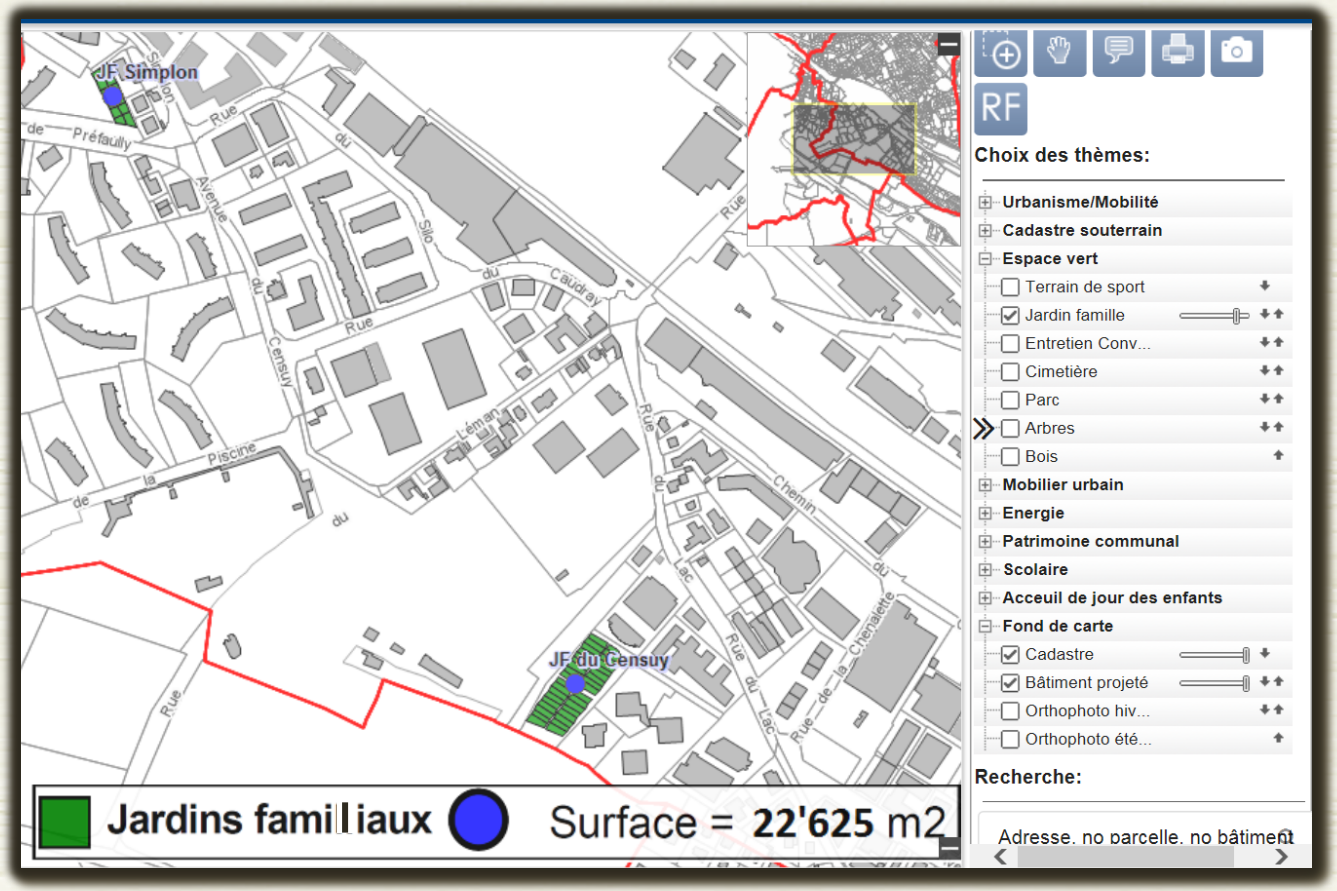

Entretien Convention :

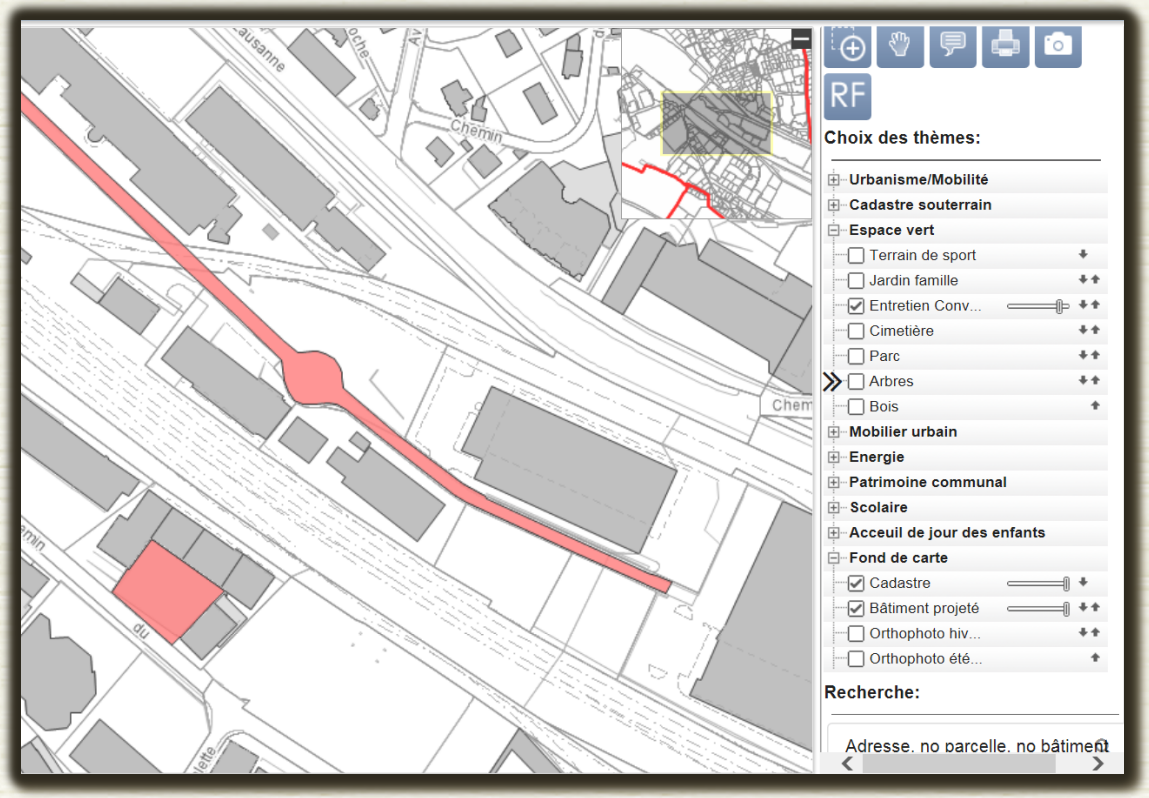

Cimetière :

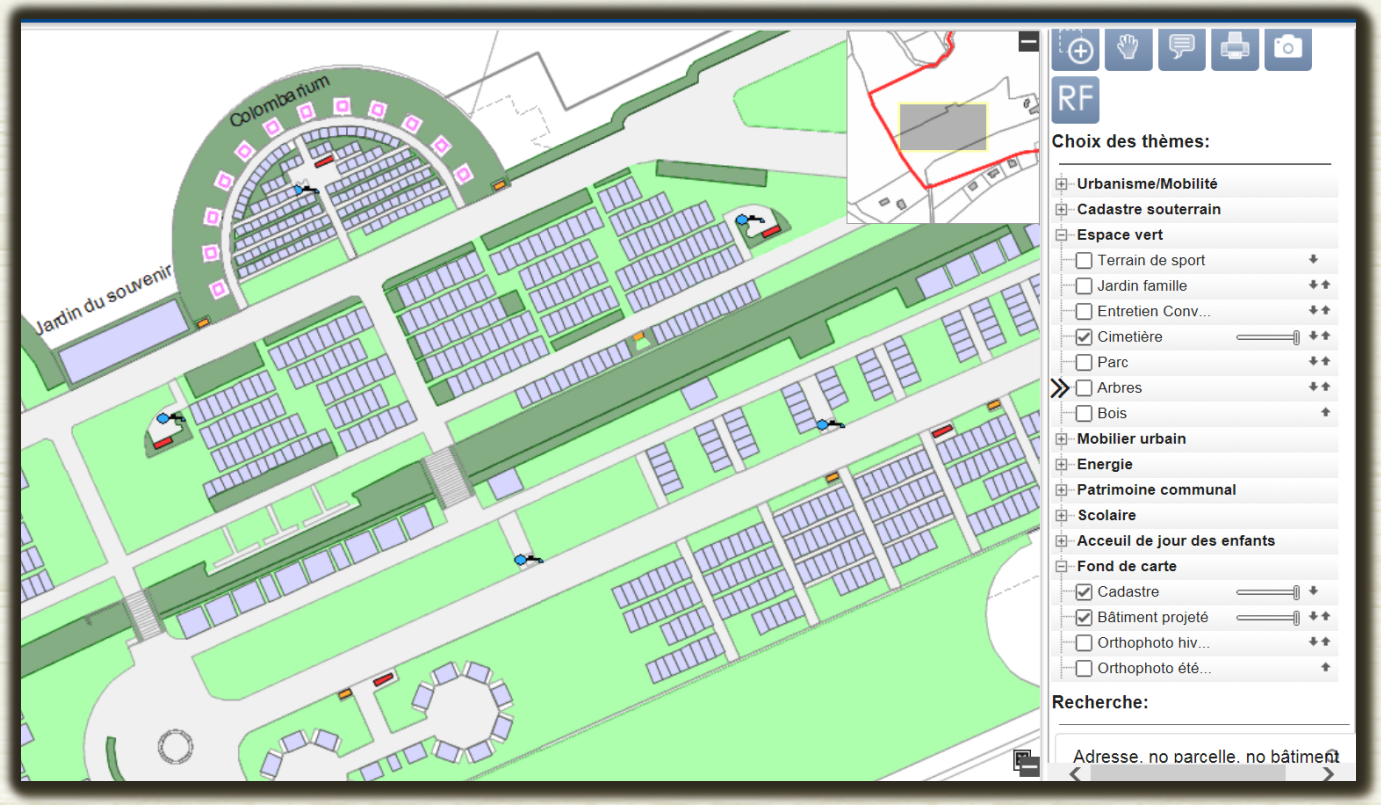
Colombarium
Jardin du souvenir
RF
Choix des thèmes:
Urbanisme/Mobilité
Cadastre souterrain
Espace vert
Terrain de sport
Jardin famille
Entretien Conv...
Cimetière
Parc
Arbres
Bois
Mobilier urbain
Energie
Patrimoine communal
Scolaire
Acceuil de jour des enfants
Fond de carte
Cadastre
Bâtiment projeté
Orthophoto hiv...
Orthophoto été...
Recherche:
Adresse, no parcelle, no bâtiment

Parcs communaux :

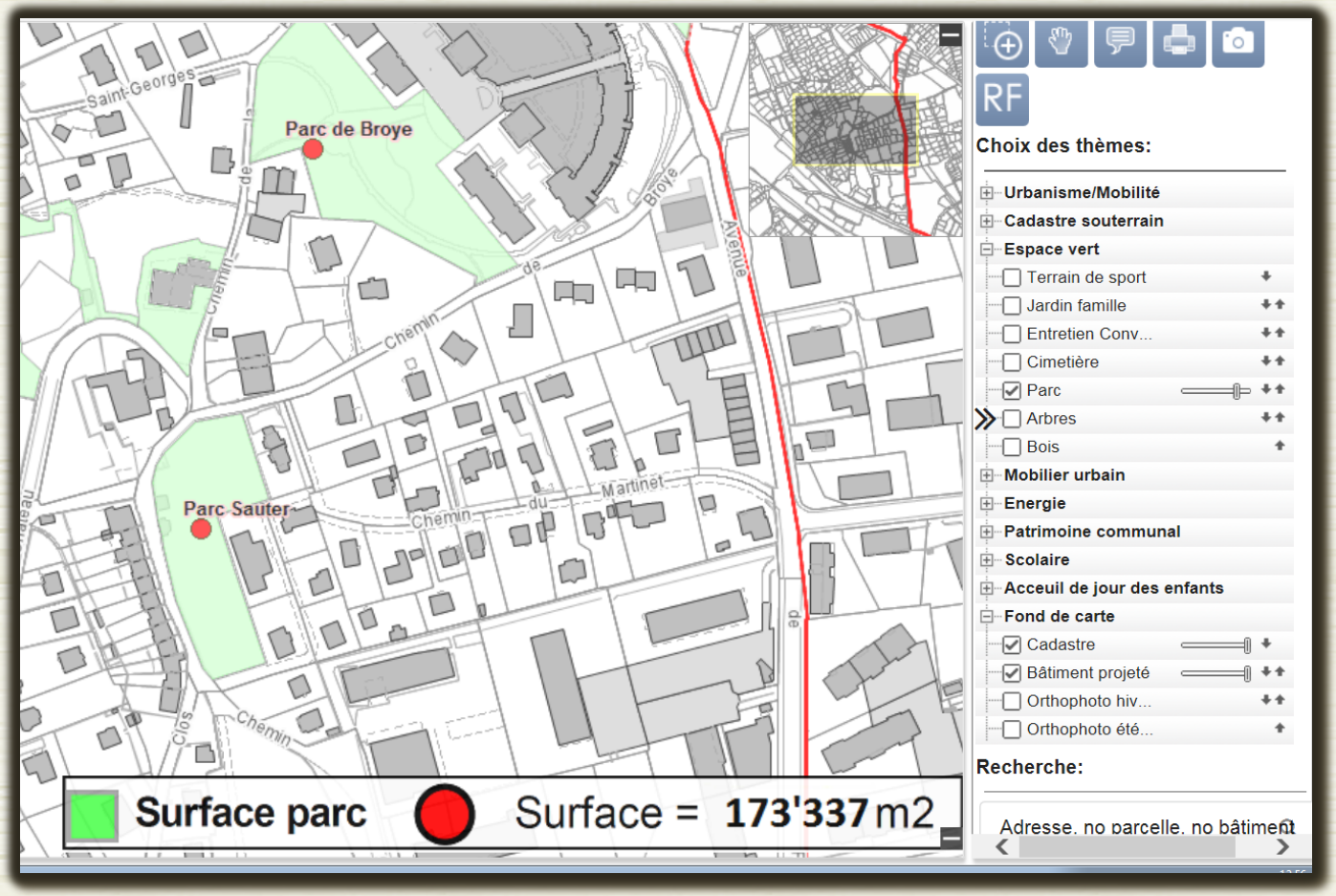

Forêts :

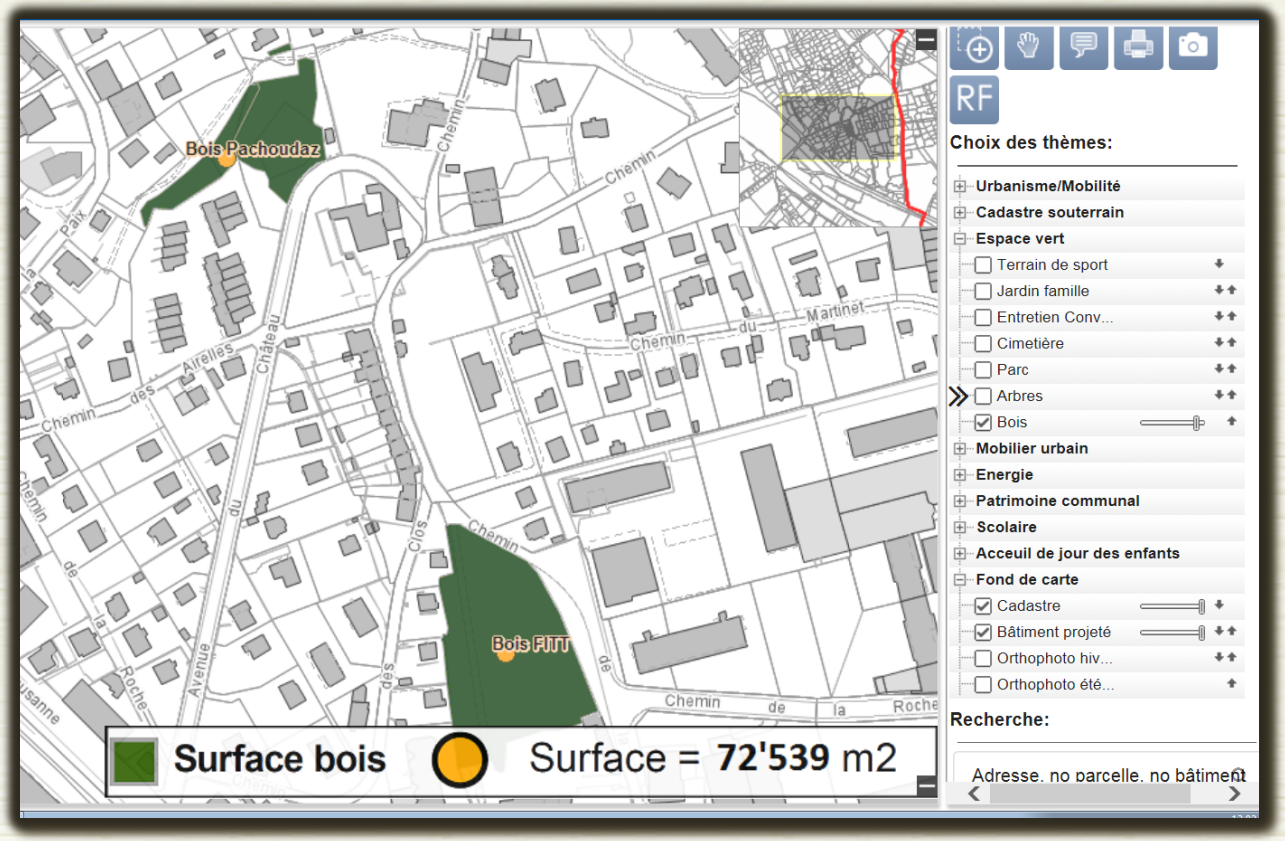
Bois Pachoudaz
Bois FJTT
Chemin
Chemin
Chemin
Chemin
Chemin
Chemin de la Roche
Avenue du Château
Chemin des Airelles
Chemin du Martinet
Chemin des Clos
Chemin de la Roche
Surface bois
Surface = 72'539 m2
RF
Choix des thèmes:
Urbanisme/Mobilité
Cadastre souterrain
Espace vert
Terrain de sport
Jardin famille
Entretien Conv...
Cimetière
Parc
Arbres
Bois
Mobilier urbain
Energie
Patrimoine communal
Scolaire
Acceuil de jour des enfants
Fond de carte
Cadastre
Bâtiment projeté
Orthophoto hiv...
Orthophoto été...
Recherche:
Adresse, no parcelle, no bâtiment

Accès indépendant pour la gestion des arbres

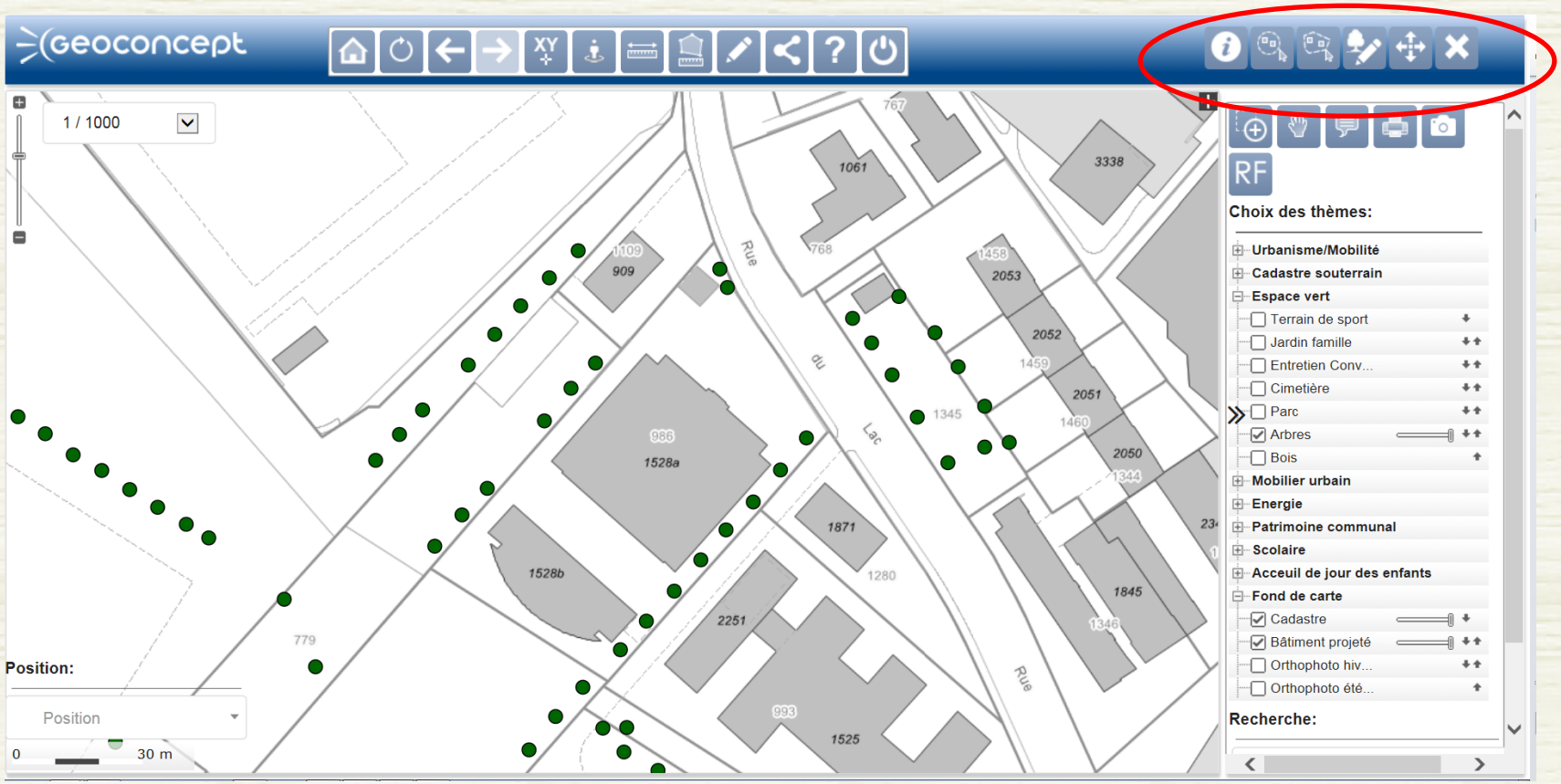

Les arbres communaux , les informations sont éditable depuis le GeoWeb pour le gestionnaire de la donnée

Infos "Arbres" :

Fiche objet

Champ	Valeur
annee_plantation	1995
code_d_espece	CO COL
date_1er_releve	16/08/2000
date_mise_a_jour	
date_mort	
diametre_couronne__m_	4.5
diametre_tronc__m_	0.62
entreprise_plantation	Monod paysagiste

OK Annuler

Fiche objet

Champ	Valeur
etat_arbres	
forme_arbre	1 - Tige
genre_espece	Corylus colurna
hauteur__m_	6
image_1	
image_2	
localisation_parc___rue	CTC
nom_commune	Renens

OK Annuler

Fiche objet

Champ	Valeur
nom_du_fournisseur	Pépinières Meylan
nom_vernaculaire	Noisetier de Bysance
numero_arbre	2098
numero_commune	137
numero_parcelle	
remarque	
soins	
type_d_espece	Feuillu - caduc

OK Annuler

Fiche objet

Champ	Valeur
numero_commune	137
numero_parcelle	
remarque	
soins	
type_d_espece	Feuillu - caduc
type_de_plantation	En alignement
variete	-
vitalite	1=Excellent

OK Annuler

Fonctionnement : Geoweb principe de base

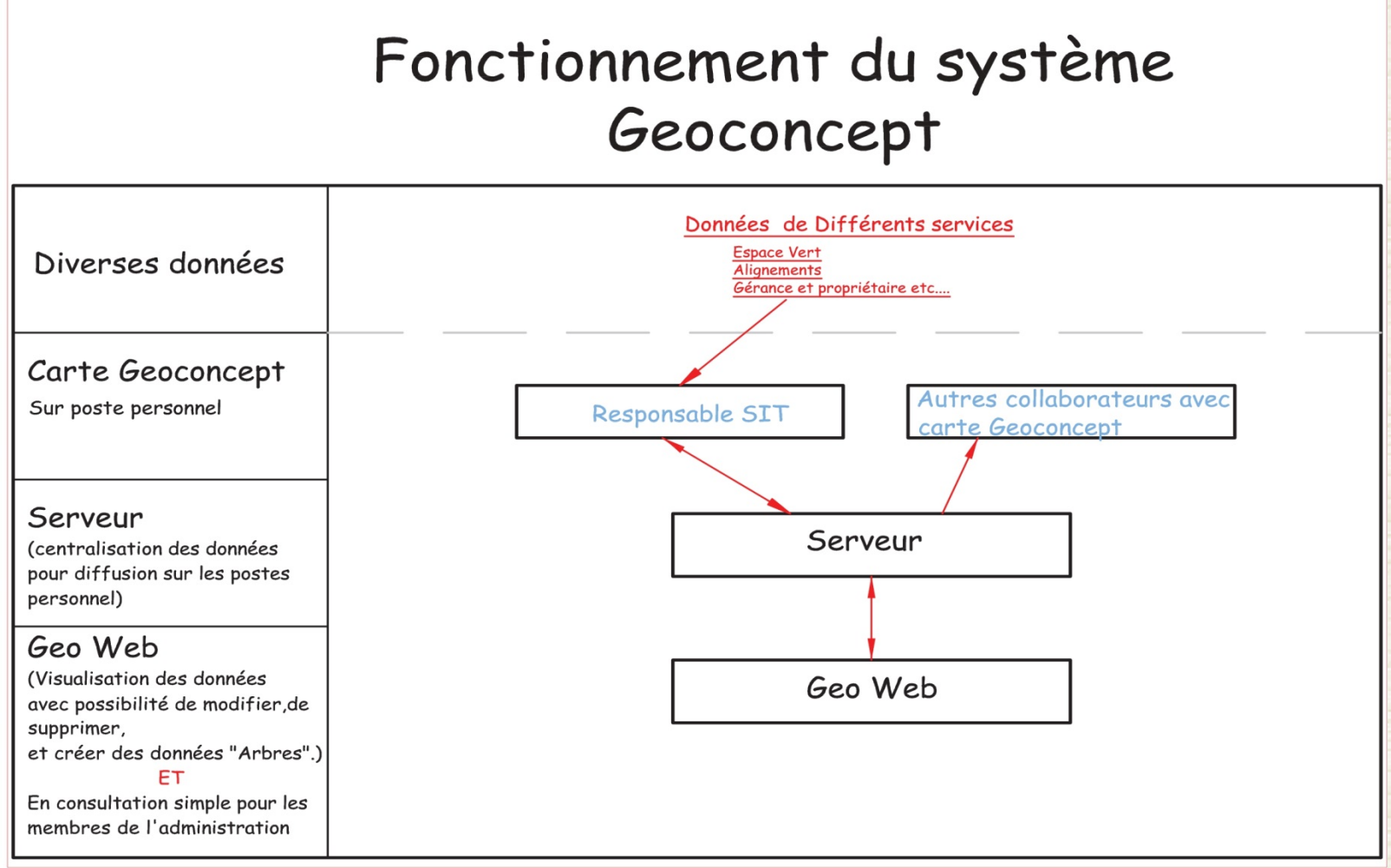

Conclusions:

Toutes données référencées géométriquement peuvent être gérées via le GeoWeb afin de limiter les sources d'informations pour une même donnée.

Il est important que la donnée soit pertinente et claire afin de faciliter la diffusion et la gestion dans le GeoWeb.

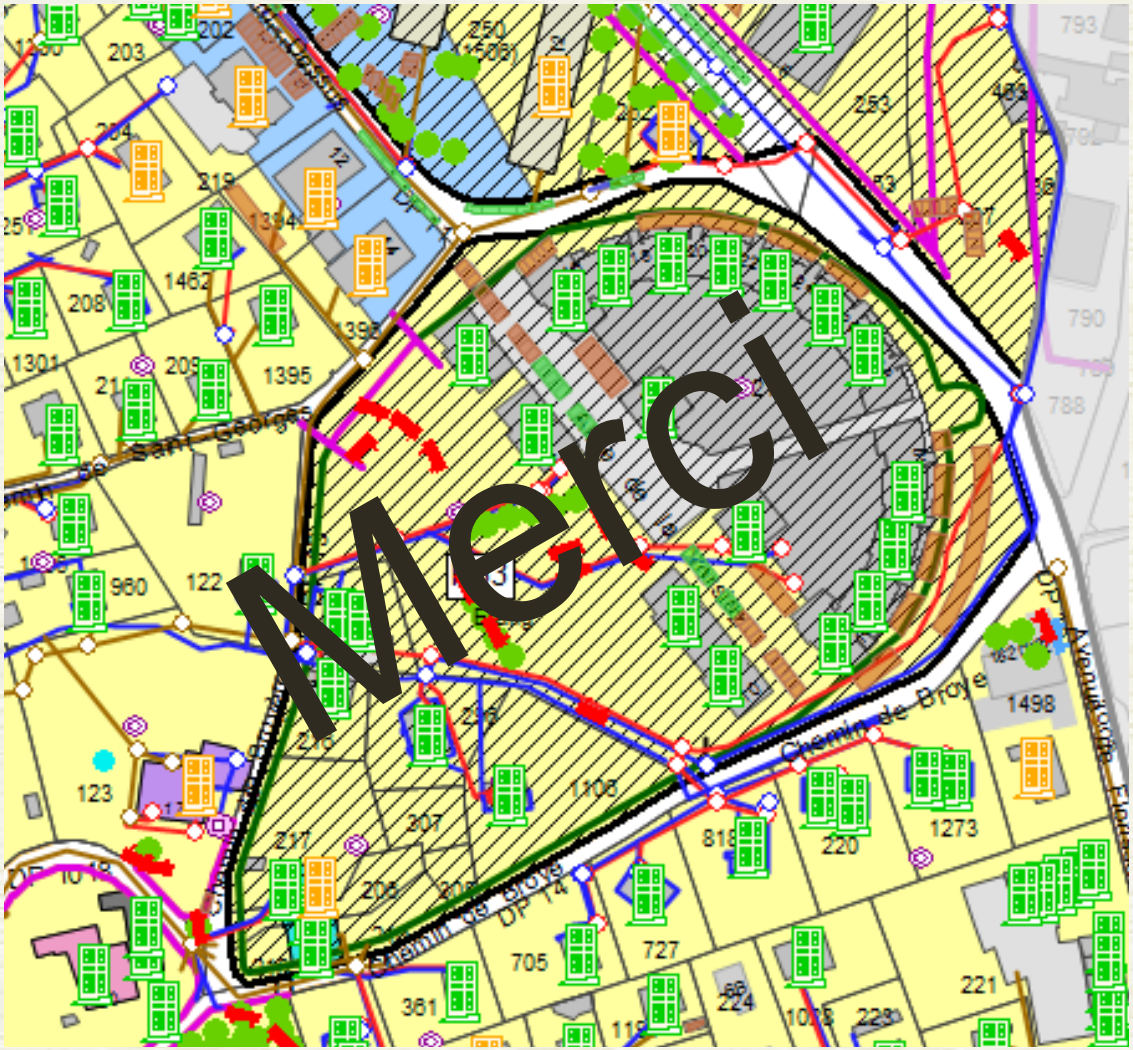
Merci
Chemin de Broye
Avenue du Tir Fédéral
Chemin de Broye
Chemin de Broye
Chemin de Saint-Georges
203
202
204
219
1394
1462
208
1301
209
1395
960
122
123
217
307
204
705
361
727
224
221
223
220
1273
1498
818
1108
793
790
788
483
253
250
(1503)